

平成30年5月18日からの大雨に係る秋田県災害対策本部会議 次第

平成30年5月21日（月）

9時45分～

第一応接室

1 開 会

2 議 題

(1) 被害状況及びその対応について【各部局】

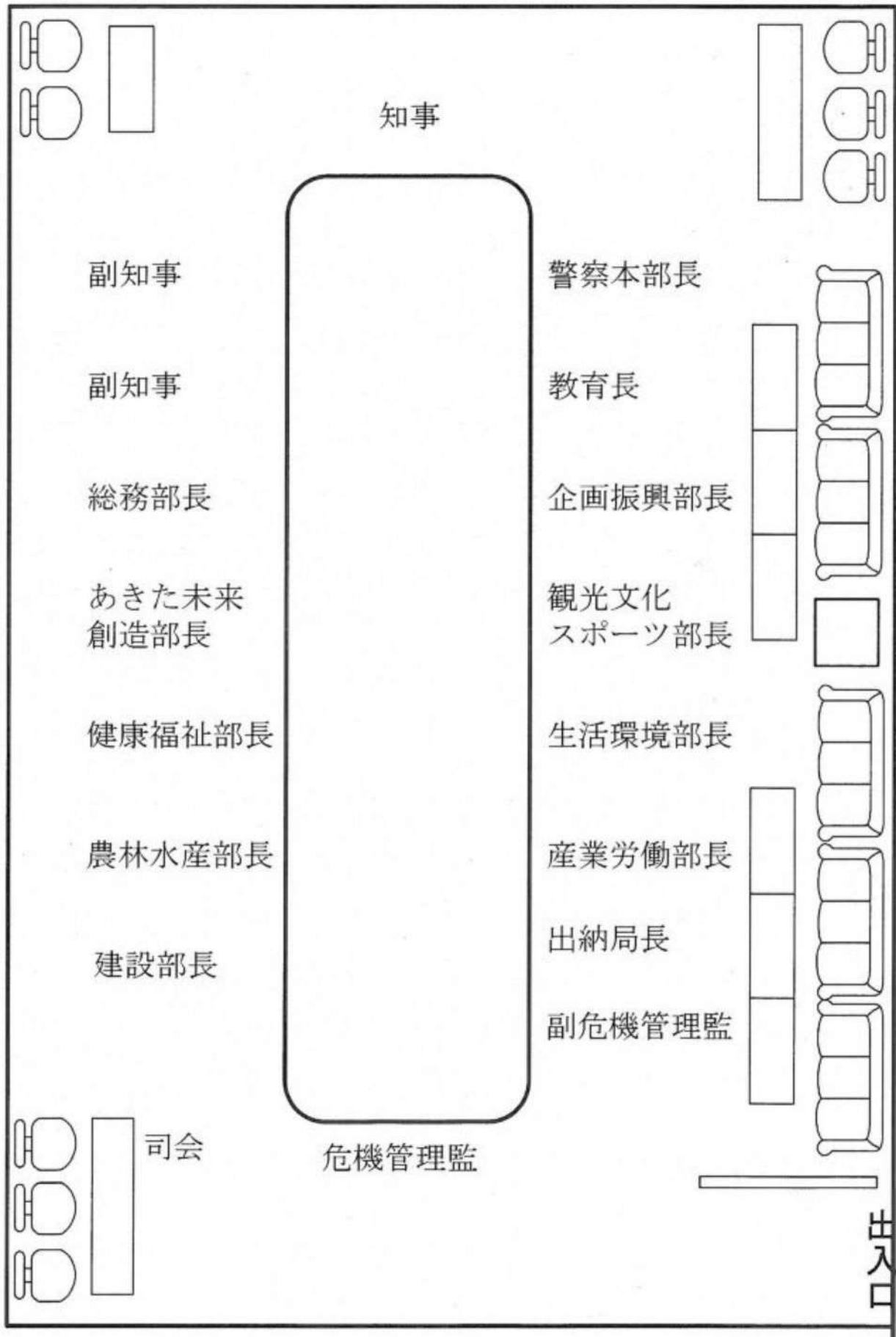
(2) 知事指示

3 閉 会

平成30年5月18日からの大雨に係る災害対策本部会議 座席表

平成30年5月21日 9時45分～

第一応接室



平成30年5月18日からの大雨の状況について

平成30年5月21日 9時00分現在
秋田県災害対策本部

1 概要

秋田県では、低気圧や東北地方に停滞した前線の影響により、5月18日から記録的な大雨となり、河川の氾濫や土砂崩れ、建物の浸水等の被害が発生している。

2 気象状況

種 別	発表日時	解除日時	状況	対 象 地 域
大雨警報 (土砂災害)	5月18日 9時18分	5月19日 16時46分	解除	大館市、八峰町、八郎潟町
		5月18日 22時40分		潟上市、井川町
		5月19日 10時28分		湯沢市
		5月19日 22時26分		男鹿市、鹿角市、北秋田市、上小阿仁村、藤里町、五城目町
		5月20日 4時28分		秋田市、能代市、由利本荘市、大仙市、仙北市、三種町
	5月18日 12時33分	5月19日 16時46分		横手市、にかほ市
		5月19日 10時28分		美郷町、羽後町
	5月18日 13時50分	5月19日 4時28分		小坂町
	5月18日 23時10分	5月19日 22時26分		井川町
		5月20日 4時28分		潟上市
5月19日 2時02分	5月19日 10時28分	東成瀬村		
大雨警報 (浸水害)	5月18日 12時33分	5月18日 22時40分	解除	秋田市、男鹿市、潟上市、井川町
	5月18日 13時50分			大館市、北秋田市、上小阿仁村、三種町、五城目町
	5月18日 16時00分			由利本荘市、仙北市、八郎潟町
	5月18日 17時38分			横手市、湯沢市、大仙市、にかほ市、羽後町
洪水警報	5月18日 9時18分	5月20日 9時09分	解除	秋田市
		5月19日 4時28分		能代市、男鹿市、潟上市、北秋田市、上小阿仁村

洪水警報	5月18日 9時18分	5月19日 22時26分	解除	三種町
	5月18日 12時33分	5月19日 10時28分		由利本荘市
		5月19日 4時28分		仙北市、五城目町、八郎潟町、井川町、大潟村
	5月18日 13時50分	5月20日 9時09分		大仙市
		5月19日 4時28分		大館市
	5月18日 14時40分	5月19日 4時28分		鹿角市、小坂町
5月18日 17時38分	5月19日 10時28分	羽後町		
	5月19日 4時28分	横手市		
土砂災害 警戒情報	5月18日 11時00分	5月18日 22時25分	解除	秋田市秋田
	5月18日 12時40分	5月18日 21時45分		男鹿市、鹿角市、潟上市、北秋田市、上小阿仁村、五城目町
	5月18日 13時00分	5月18日 21時45分		三種町、八郎潟町
	5月18日 13時20分	5月18日 21時45分		井川町
	5月18日 17時00分	5月18日 22時25分		大仙市
	5月18日 17時20分	5月18日 22時25分		秋田市河辺雄和
	5月18日 18時10分	5月18日 22時25分		仙北市
	5月18日 18時25分	5月18日 21時45分		大館市

3 人的被害

なし

4 建物被害等

住家	全壊	1棟	半壊	1棟
	一部破損	2棟	床上浸水	53棟
	床下浸水	172棟		
非住家	全壊	2棟	浸水	41棟
公共施設	(浸水)	2棟		

計 274 棟

○市町村別

市町村名	住家被害(棟)					非住家被害(棟)				公共施設	計
	全壊	半壊	一部破損	床上浸水	床下浸水	全壊	半壊	一部破損	浸水		
鹿角市											
小坂町											
大館市											
北秋田市					1						1
上小阿仁村					1						1
能代市					1						1
三種町				2	4				10		16
八峰町											
藤里町											
秋田市				20	33				6		59
男鹿市	1	1	1	2	13	2					20
潟上市				17	31				3		51
五城目町				6	22				3		31
八郎潟町				4	42						46
井川町				2	16				9	2	29
大潟村											
由利本荘市					1						1
にかほ市											
大仙市					7				10		17
仙北市											
美郷町											
横手市			1								1
湯沢市											
羽後町											
東成瀬村											
合計	1	1	2	53	172	2	0	0	41	2	274

※【公共施設】 小今戸第2分館の床下浸水、龜田（なもみだ）コミュニティーセンター床上浸水

○主な被害状況

- ・ 土砂崩れ（鹿角市、井川町、男鹿市、秋田市）
- ・ 鉱業集油所の冠水による施設内での微量の原油漏れ（秋田市金足黒川）

○孤立集落等の状況

市町村名	地区名	世帯	人数	概要	状況
秋田市	金足片田	1	2	周辺冠水により孤立。5/18 17:00にボートで消防が救出。	解消済
北秋田市	阿仁高津森	—	10	阿仁スキー場からの道路が冠水したため孤立。5/19 7:30に水が引き、孤立解消。	解消済
	森吉湯ノ岱	—	3	袖（そま）温泉旅館からの道路不通により、宿泊者が孤立。5/19 10:00に解消。	解消済

5 停電の状況

なし

6 断水の状況

断水は全て解消（2市3地区305世帯）

濁水は無し

断水地区名	断水世帯	断水期間及び状況
男鹿市上水道（増川地区）	19世帯	5/18 15:50 ～ 5/18 20:20 【解消】 道路陥没に伴う配水管破損による断水
男鹿市上水道（女川地区）	146世帯	5/18 15:50 ～ 5/18 20:20 【解消】 道路陥没に伴う配水管破損による断水
大仙市簡易水道（淀川地区）	140世帯	5/18 23:00 ～ 5/19 7:40 【解消】 橋梁添架管の破損による断水

7 避難勧告等

(1) 避難勧告

市町村	地区	発令日時	対象世帯(世帯)	対象者数(人)
五城目町	全町	5月18日13:20 →5月19日 06:00解除	738	1,878
秋田市	下新城笠岡字堰根（せきね） 下新城岩城字下向（しもむかい） 下新城岩城字上向（かみむかい） 下新城岩城字右馬之丞（うまのじょう） 下新城岩城字榎ノ木（つきのき）	5月18日14:05 →5月19日 18:30解除	155	356
	大平目長崎地区（めながさきちく） 大平中関地区（なかげさきちく） 大平山谷地区（やまやちく） 大平八田地区（はったちく） 柳田地区（やなぎだちく） 広面字谷内佐渡（あざやないさど） 広面字釣瓶町（あざつるべまち） 広面字榎塚（あざぬかづか）	5月18日16:20 →5月19日 18:30解除	2,680	5,680
	金足堀内（かなあしほりうち） 金足片田（かなあしかただ）	5月18日17:15 →5月19日 18:30解除	166	406
	仁井田字小中島 仁井田字新中島 仁井田目長田一丁目 仁井田目長田二丁目 仁井田目長田三丁目 御野場七丁目 御野場二丁目	5月18日17:40 →5月19日 18:30解除	1,390	3,389
	仁井田二ツ屋一丁目（ふたつや） 仁井田二ツ屋二丁目（ふたつや） 仁井田湯中町（かたなかちょう） 仁井田福島一丁目（ふくしま） 仁井田福島二丁目（ふくしま） 仁井田緑町（みどりまち） 仁井田鹿見町（ふきみちょう） 大住一丁目（おおすみいっちょうめ） 大住二丁目（おおすみにちょうめ） 大住三丁目（おおすみさんちょうめ）	5月18日18:05 →5月19日 18:30解除	2,883	6,235
	牛島東四丁目（ひがし） 牛島東五丁目（ひがし） 牛島東六丁目（ひがし） 牛島東七丁目（ひがし） 牛島西二丁目（にし） 牛島西三丁目（にし） 牛島西四丁目（にし） 牛島南一丁目（みなみ） 牛島南二丁目（みなみ） 牛島字東洞敷（あざひがしかたしき）	5月18日18:05 →5月19日 18:30解除	4,403	9,954
	横森一丁目 横森五丁目 横森四丁目 横山太田町（ならやまおたまち）	5月18日21:30 →5月19日 18:30解除	1,405	2,911

湯上市	飯田川金山 (かねやま) 飯田川飯塚 (いいつか)	5月18日16:22 →5月19日 7:00解除	139	340
	昭和豊川 (とよかわ) 飯田川和田妹川 (わだいもかわ)	5月18日16:24 →5月19日 7:00解除	685	1,750
三種町	下岩川長面 (しもいわかわながおもて)	5月18日15:50 →5月19日 2:45解除	103	253
八郎湯町	浦大町 (うらおおまち) 三倉鼻 (みくらはな) 真坂 (まさか)	5月18日15:25 →5月19日 7:00解除	381	894
	一日市 (一部) (ひといち)	5月18日19:30 →5月19日 7:00解除	18	54
井川町	全町内	5月18日14:20 →5月18日 22:25解除	1,760	4,834
大仙市	下夕村 (したむら) 川原 (かわら)	5月18日18:30 →5月19日 16:00解除	16	39
	神岡新道 (かみおかしんみち)	5月18日19:00 →5月19日 15:30解除	39	102
	神岡館越 (かみおかたてこし)	5月18日19:00 →5月19日 15:30解除	33	103
	浮島 (うきしま) 西仙北地域田屋 (たや) 寺館 (てらたて) 北野目 (きたのめ) 堂伝野 (どうでんの) 大巻 (おおまき) 九升田 (くしょうだ) 乙越 (おとごえ)	5月18日19:30 →5月19日 16:00解除	397	1,204
	田代野 (たしろの)	5月18日20:05 →5月19日 16:00解除	4	156
	西板戸 (にしいたど) 南外地域田屋 (たや) 仏度 (ぶつど) 本川 (もとかわ) 播坊 (あげぼう) 落合 (おちあい)	5月18日20:30 →5月19日 15:30解除	164	489
	岩瀬 (いわせ) 小平 (こひら) 湯野沢 (ゆのさわ)	5月18日21:00 →5月19日 16:00解除	63	166
	荒屋・ビュータウン獄 (あらや・びゅーたうんだけ) 神岡下町 (したまち) 神岡岳見 (だけみ) 神岡館の北 (たてのきた) 神岡上町 (うえまち) 神岡新丁 (しんちょう) 神岡中町 (なかまち) 神岡本郷 (ほんごう) 神岡裏町 (うらまち)	5月18日21:30 →5月19日 15:30解除	666	1,829
	大曲福見町	5月18日22:10 →5月19日 15:30解除	359	819
	土場 (どば)	5月18日23:15 →5月19日 15:30解除	8	27
	中小種	5月19日0:30 →5月19日 16:00解除	14	43

由利本荘市	松本（まつもと）	5月18日21:10 →5月19日 8:00解除	69	222
合計			18,738	44,133

(2)避難準備・高齢者等避難開始

市町村	地区	発令日時	対象世帯(世帯)	対象者数(人)
男鹿市	船川（ふなかわ）	5月18日14:30 →5月19日 9:30解除	3,164	6,332
	男鹿中（おがなか）	5月18日14:30 →5月19日 9:30解除	627	1,120
	椿（つばき）	5月18日14:30 →5月19日 9:30解除	376	741
	脇本（わきもと）	5月18日14:30 →5月19日 9:30解除	1,874	4,177
三種町	蓮子・錦ノ下（たっこ・たてのした）	5月18日16:25 →5月19日 2:45解除	100	267
	森岳大町（もりたけおおまち）	5月18日19:30 →5月19日 2:45解除	310	715
北秋田市	阿仁地区全域	5月18日18:40 →5月18日 23:00解除	1,389	2,731
	森吉地区全域	5月18日15:00 →5月18日 23:00解除	2,370	5,695
	合川地区全域	5月18日15:00 →5月18日 23:00解除	2,781	6,240
鹿角市	八幡平（はちまんたい）	5月18日19:10 →5月18日 22:30解除	4	15
秋田市	河辺全域 雄和全域	5月18日19:30 →5月18日 23:00解除	6,372	14,883
	雄和下黒瀬 雄和左手子 雄和種沢 雄和女米木 雄和新波 雄和神ヶ村 雄和相川 雄和錠田 雄和平沢 雄和平尾島	5月19日7:30 →5月19日 18:30解除	457	1,213
合計			19,824	44,129

8 警戒態勢

	体制 (体制の長)	設置日時 (廃止日時)		
県	秋田県災害連絡室 (室長：総合防災課長) → 秋田県災害対策部 (部長：危機管理監) → 秋田県災害対策本部 (本部長：知事)	5月18日 11:00 → 5月18日 13:45 → 5月18日 19:00		
	秋田地域災害連絡室 (室長：総務企画部地域企画課長) → 秋田県地域災害警戒部 (部長：総務企画部長) → 秋田地域災害対策部 (部長：地域振興局長)	5月18日 11:00 → 5月18日 14:05 → 5月18日 19:00		
	鹿角地域災害連絡室 (室長：総務企画部地域企画課長) → 鹿角地域災害対策部 (部長：地域振興局長) → 鹿角地域災害連絡室 (室長：総務企画部地域企画課長)	5月18日 12:40 → 5月18日 19:10 → 5月19日 13:00		
	北秋田地域災害連絡室 (室長：総務企画部地域企画課長) → 北秋田地域災害対策部 (部長：地域振興局長) → 北秋田地域災害連絡室 (室長：総務企画部地域企画課長)	5月18日 12:40 → 5月18日 15:15 → 5月19日 12:30		
	山本地域災害連絡室 (室長：総務企画部地域企画課長) → 山本地域災害対策部 (部長：地域振興局長) → 山本地域災害連絡室 (室長：総務企画部地域企画課長)	5月18日 13:00 → 5月18日 15:00 → 5月19日 12:30		
	仙北地域災害連絡室 (室長：総務企画部地域企画課長) → 仙北地域災害対策部 (部長：地域振興局長)	5月18日 14:00 → 5月18日 17:30		
	平鹿地域災害連絡室 (室長：総務企画部地域企画課長)	5月18日 15:30		
	由利地域災害連絡室 (室長：総務企画部地域企画課長)	5月18日 16:00		
	雄勝地域災害連絡室(雪害対策に伴い継続設置) (室長：総務企画部地域企画課長)	4月 2日 10:30		
	大仙市	大仙市災害警戒対策室(室長：総合防災課長) → 大仙市災害警戒対策部(部長：総務部長) → 大仙市災害対策本部(本部長：市長) → 大仙市災害警戒対策室(室長：総合防災課長)	5月18日 9:00 → 5月18日 16:30 → 5月18日 17:30 → 5月20日 9:30	
仙北市		仙北市災害連絡室(室長：総合防災課長) → 仙北市災害対策部(部長：副市長) → 仙北市災害連絡室(室長：総合防災課長)	5月18日 9:00 → 5月18日 18:00 → 5月19日 10:00	
		男鹿市	男鹿市災害対策警戒部(部長：副市長)	5月18日 9:30
		横手市	横手市大雨災害連絡部(部長：危機管理監)	5月18日 10:30

秋田市	秋田市災害警戒対策室（室長：防災安全対策課長）	5月18日 11:00
	→ 秋田市災害警戒対策部（部長：危機管理監）	→ 5月18日 16:50
	→ 秋田市災害警戒対策室（室長：防災安全対策課長）	→ 5月20日 9:00
美郷町	美郷町災害警戒部（部長：総務課長）	5月18日 12:33
	→ 廃止	→ (5月19日 10:28)
五城目町	五城目町災害警戒対策部（部長：副町長）	5月18日 12:30
	→ 災害警戒対策室（室長：住民生活課長）	→ 5月19日 17:30
北秋田市	北秋田市災害警戒部（部長：総務部長）	5月18日 12:45
	→ 北秋田市災害対策本部（部長：市長）	→ 5月18日 15:15
	→ 北秋田市災害警戒部（部長：総務部長）	→ 5月19日 10:00
	→ 廃止	→ (5月19日 17:00)
鹿角市	鹿角市警戒対策室（室長：総務課長）	5月18日 12:59
	→ 鹿角市災害連絡室（室長：危機管理室長）	→ 5月18日 22:30
	→ 廃止	→ (5月19日 9:00)
由利本荘市	由利本荘市災害警戒室（室長：危機管理監）	5月18日 13:00
	→ 廃止	→ (5月19日 11:00)
八郎潟町	八郎潟町土砂災害対策室（室長：総務課長）	5月18日 13:30
	→ 八郎潟町災害警戒対策部（部長：副町長）	→ 5月18日 16:20
	→ 廃止	→ (5月19日 7:30)
井川町	井川町災害対策部（部長：総務課長）	5月18日 14:20
	→ 廃止	→ (5月19日 11:15)
三種町	三種町災害対策警戒部 （部長：副町長代理（総務課長））	5月18日 14:30
	→ 三種町災害対策本部（本部長：町長）	→ 5月18日 15:00
	→ 廃止	→ (5月19日 12:30)
潟上市	潟上市災害警戒本部（本部長：副市長）	5月18日 15:20
	→ 廃止	→ (5月20日 7:00)
八峰町	八峰町災害対策連絡部（部長：副町長）	5月18日 16:50
	→ 廃止	→ (5月19日 8:00)
大館市	大館市災害警戒対策室（室長：危機管理課長）	5月18日 18:30
	→ 廃止	→ (5月19日 12:00)
能代市	能代市災害対策連絡部（部長：総務部長）	5月19日 5:10
	→ 廃止	→ (5月19日 5:30)

5月18日からの大雨による農林水産関係被害状況について

平成30年5月21日

8:30 現在

農林水産部

- 1 被害額 130,300千円
- 農作物等 調査中 (水稲、野菜、花き等)
 - 栽培施設等 調査中 (畜産施設)
 - 農地・農業用施設 調査中 (水田畦畔の崩落等、ため池・水路・農道・揚水機・頭首工の損壊等)
 - 水産物・水産施設 調査中 (養殖魚の流出、養殖施設の浸水)
 - 林地・林道施設 130,300千円 (林地の崩落等、林道の路肩崩落等)
- 2 被害内容
- 農作物等
 - ・ ほ場の冠水・浸水等 3,740ha (北秋田・山本・秋田・由利・仙北地区)
※冠水・浸水等があったほ場面積であり、現在、農作物の作付状況等を調査中。
 - 栽培施設等
 - ・ 畜産施設の浸水等 6棟 (秋田市、大仙市)
 - 農地・農業用施設
 - ・ 水田畦畔の崩落等 35箇所 (鹿角市、大館市、北秋田市、三種町、秋田市、湯上市、五城目町、仙北市、大仙市、横手市)
 - ・ ため池の損壊等 3箇所 (秋田市、湯上市)
 - ・ 水路の損壊等 51箇所 (鹿角市、北秋田市、上小阿仁村、三種町、秋田市、湯上市、井川町、大湯村、五城目町、由利本荘市、仙北市、大仙市、横手市)
 - ・ 農道の損壊等 11箇所 (三種町、秋田市、五城目町、八郎湯町、仙北市、大仙市、横手市)
 - ・ 揚水機の損壊等 8箇所 (北秋田市、秋田市、男鹿市、湯上市)
 - ・ 頭首工の損壊等 3箇所 (井川町、五城目町、仙北市)
 - 水産物・水産施設
 - ・ 養殖魚の流出 1箇所 (北秋田市)
 - ・ 養殖施設の浸水 1箇所 (北秋田市)
 - 林地・林道施設
 - ・ 林地の崩落等 12箇所 (秋田市、男鹿市、由利本荘市、大仙市、横手市)
 - ・ 林道の路肩崩落等 15路線28箇所 (大館市、三種町、由利本荘市、大仙市)

全面通行止
片側交互通行
規制解除

5月18日(豪雨)の道路災害・通行規制状況
全面通行止め 4箇所(一2)
片側交互通行 3路線、4箇所(十2)
規制解除 21路線、24箇所(土0)

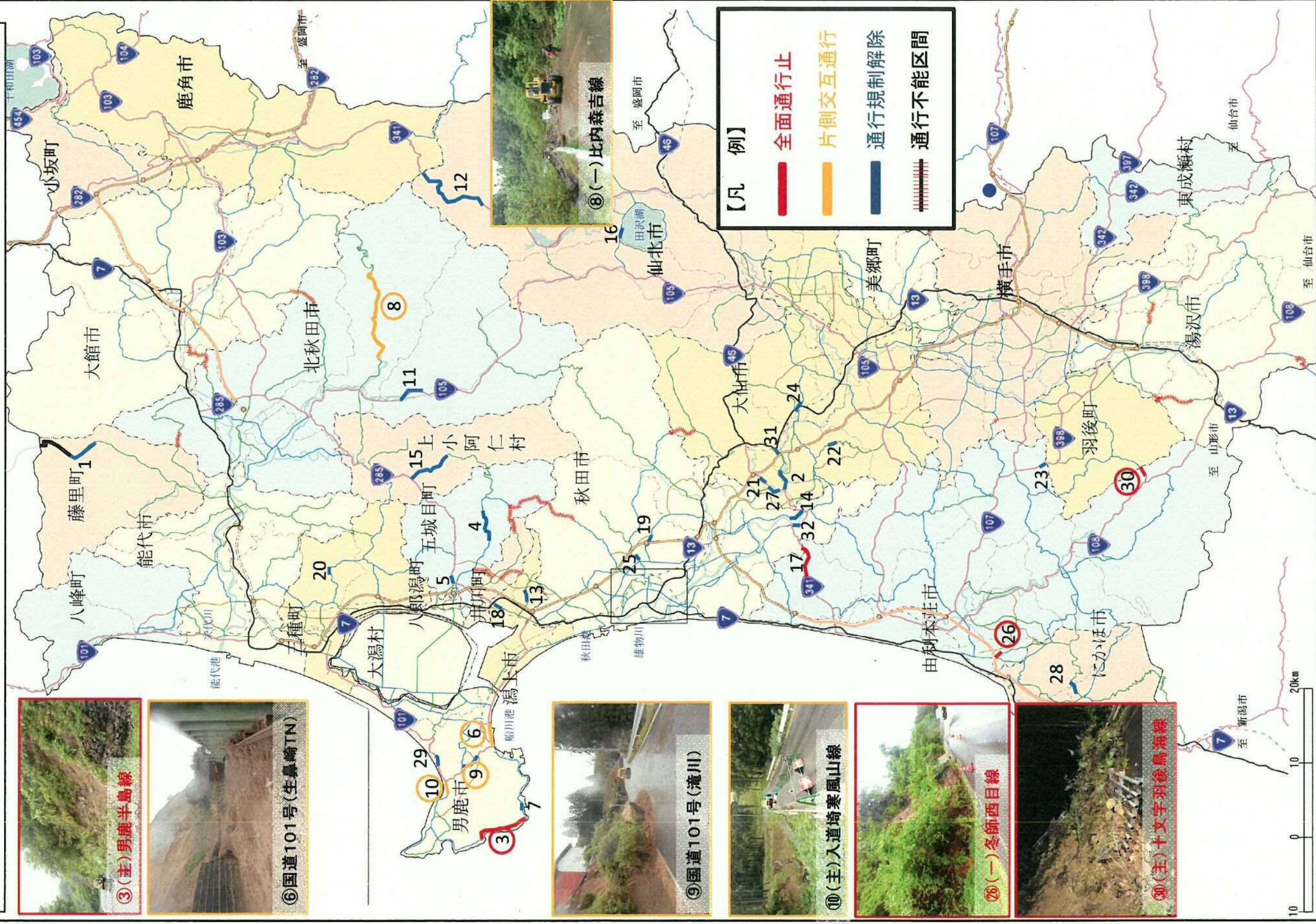
計25路線32箇所

Main table with columns: 整理番号, 路線名, 市町村 住所, 災害種別, 人的被害, 物的被害, 孤立集落, 規制延長, 迂回路, 全面通行止め 月日 時間, 片側交互通行 月日 時間, 規制解除 月日 時間, 詳細(被災状況等), 今後の見通し


Summary table: 前回報告, 今回報告, 全面通行止め状況, 片側交互通行, 通行規制解除, 合計

平成30年5月18日豪雨 通行規制箇所図

H30.5.21 8:00現在



③(主)男鹿半島線



⑥国道101号(生鼻崎TN)



⑨国道101号(滝川)



⑩(主)入道崎寒風山線



⑳(一)冬師西目線



㉟(主)十文字羽後鳥海線



㉟(一)比内森吉線

【凡例】

- 全面通行止
- 片側交互通行
- 通行規制解除
- ▨ 通行不能区間

10 0 10 20km